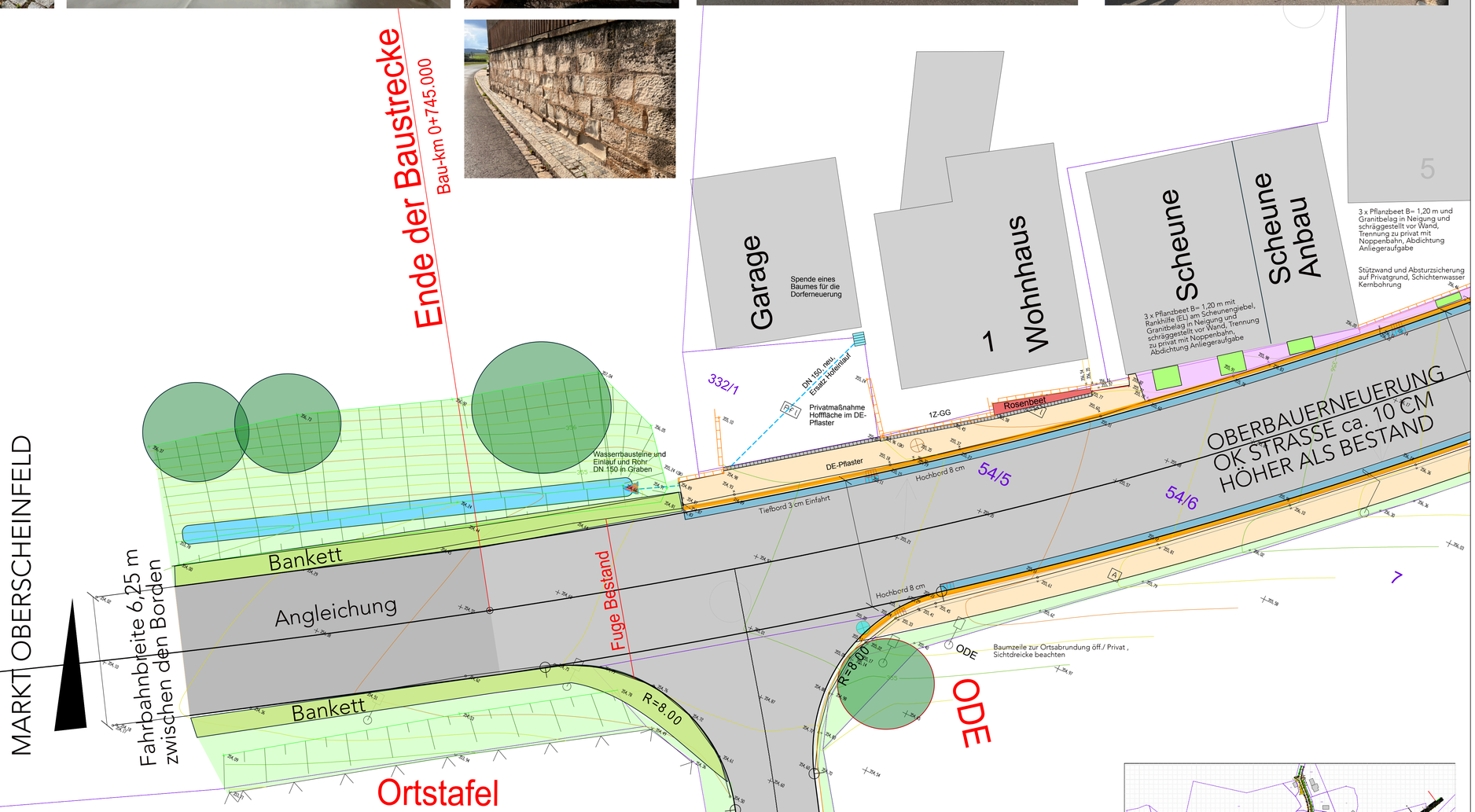

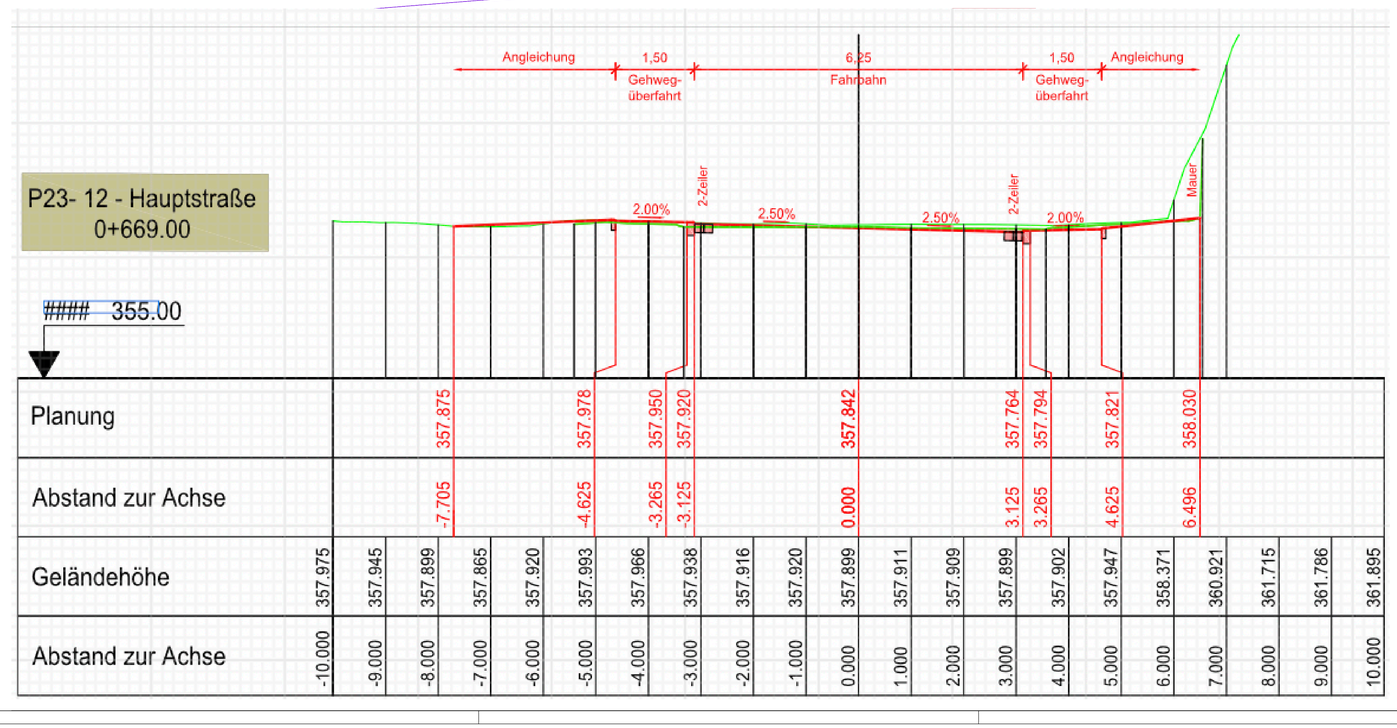

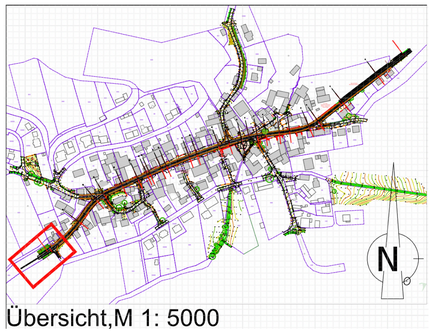

Übersicht,M 1: 5000

Legende:

Schacht, Sinkkasten	Eingang, Einfahrt
Asphaltfläche	Baum
Verbundstein-, Granitpflaster	Wasserschieber, Unter- Oberflurhydrant
Betonsteinpfl., Grünfläche	Schaltschrank, Kabelschacht
	Gasschieber
Schild, Lichtmast	Geländer
Straßenrand	Kastenrinne
Gehsteig	Mauer
Höhensystem:	Rinne

Plangrundlage: Geländevermessung Vermessungsbüro Lechner vom 11.09.2023
Datengrundlage: Bayer. Vermessungsverwaltung

Datum	Name	Änderungen	Kurzzeichen
30.10.2025	Architekturbüro	Übernahme Straße, Schnitte	MH

PROJEKT: DORFERNEUERUNG PRÜHL

AUFTRAGGEBER: TEILNEHMERGEMEINSCHAFT PRÜHL
STADT NEUSTADT AN DER AISCH
IM LANDKREIS NEUSTADT AN DER AISCH- BAD WINDSHEIM

PLANUNG: BERND KRAMPE
DIPL.-ING. FREIER ARCHITEKT UND STADTPLANER
SCHLESIENSTRASSE 38 c + 42
91413 NEUSTADT AN DER AISCH
E-MAIL: bernd.krampe@krampe-architektur.de

Straßenfachplanung
Dipl.-Ing. (FH)
T. Reichel

PLAN:

STRASSENRAUMGESTALTUNG

Hauptstrasse Hs.Nr. 1
Bauende, Angleichung

ENTWURFSPLANUNG

Maßstab: 1:100

Datum: 24.10.2024

Plan 9 von 9

© 2023 Vermessungsbüro Lechner