

place de la Convention européenne du paysage. L'Institut de recherche bas-franconien dans le domaine du paysage culturel à l'université de Würzburg / Association Projet archéologique du Spessart (ASP) associe recherche scientifique et citoyenneté, le but étant l'exploration, la médiation et le développement durable de la région Spessart et de ses paysages avoisinants. Les itinéraires culturels européens favorisent la prise de conscience de l'originalité culturelle et du patrimoine culturel et naturel commun, mais servent également d'infrastructure touristique utilisée tant par les habitants que par les touristes. Cela suscite une prise de conscience des aspects culturels, économiques, écologiques et sociaux liés au développement du paysage et de leur interaction. L'ASP entretient une coopération privilégiée avec le Spessartbund, elle participe à des programmes d'aide européens et s'engage auprès du Conseil de l'Europe pour la mise en place de la Convention européenne du paysage.

SPESART, ODENWALD, VOGELSBERG & MAINFRANKEN - LANDSCAPES OF EUROPE

The Institute for Landscape Research of Lower Franconia at the University of Würzburg / Archaeological Spessart-Project (ASP) integrates scientific research and civil dedication. Its aim is the research, conveyance and sustainable development of the Spessart Region and its neighbouring visitors alike. There is created a consciousness for the development of the cultural, economical, ecological and social aspects, how they are interwoven and affecting each other. The Archaeological Spessart-Project and the Spessartbund (the regional hiking association) cooperate closely on the sustainable management of the cultural pathways. The Archaeological Spessart-Project participates in European research programmes and is engaged in the implementation of the European Landscape Convention with the Council of Europe.

SPESART, ODENWALD, VOGELSBERG & MAINFRANKEN - CULTURAL LANDSCAPES OF EUROPE

The Institute for Landscape Research of Lower Franconia at the University of Würzburg / Archaeological Spessart-Project (ASP) integrates scientific research and civil dedication. Its aim is the research, conveyance and sustainable development of the Spessart Region and its neighbouring territories. The european cultural pathways are directed in equal measures to awareness rising for the unique local tradition and our collective cultural and natural heritage. The cultural pathways are created for locals and visitors alike. There is created a consciousness for the development of the cultural, economical, ecological and social aspects, how they are interwoven and affecting each other. The Archaeological Spessart-Project and the Spessartbund (the regional hiking association) cooperate closely on the sustainable management of the cultural pathways. The Archaeological Spessart-Project participates in European research programmes and is engaged in the implementation of the European Landscape Convention with the Council of Europe.

SPESART, ODENWALD, VOGELSBERG & MAINFRANKEN -

SPESART, ODENWALD, VOGELSBERG & MAINFRANKEN -

SPESART, ODENWALD, VOGELSBERG & MAINFRANKEN -

SPESART, ODENWALD, VOGELSBERG & MAINFRANKEN -

Hutten (district of Schlüchtern) is located at 450 m altitude on the so-called Landrücken (land ridge) between Rhön, Spessart and Vogelsberg. Politically, the village once belonged to the County of Hanau. In 1137, the Lords of Hutten were first mentioned in a document and climbed to one of the most influential noble family in the northern Spessart and Franconia. The humanist Ulrich von Hutten (1488-1523) is their most famous representative. The castle of the noble family von Brandenstein-Zeppelin is located on a spur above Elm and is still inhabited today. The cultural trail leads past three former industrial monuments: the former lignite mine, the remains of a cement plant and the former Elm train station. From the (holiday village) »Feriendorf Heiligenborn« station, passing by the »Dorfkirche« (village church) station you will get back to the starting point. An outstation offers a panoramic view of the Vogelsberg and Rhön mountains.

Please follow the sign of the yellow EU ship on blue background over a distance of 11 km.

Hutten (quartier de Schlüchtern) se trouve à 450 m de hauteur sur la soi-disant crête terrestre «Landrücken» entre Rhön, Spessart et Vogelsberg. Politiquement, l'endroit appartenait autrefois au comté de Hanau. Les seigneurs de Hutten furent mentionnés pour la première fois dans des documents en 1137 et devinrent l'une des familles nobles les plus influentes du nord du Spessart et de la Franconie. L'humaniste Ulrich von Hutten (1488-1523) est leur plus célèbre représentant. Le château de la famille noble von Brandenstein-Zeppelin est situé sur un éperon montagneux au-dessus d'Elm et est encore habité aujourd'hui. Le sentier culturel passe devant trois anciens monuments industriels: l'ancienne mine de lignite, les vestiges d'une cimenterie et l'ancienne gare d'Elm. Depuis la station »Feriendorf Heiligenborn« (village de vacance), vous passez par la station »Dorfkirche« (église du village) et retournez au point de départ. Une station extérieure offre une vue panoramique sur les montagnes Vogelsberg et Rhön.

Suivez le marquage du bateau jaune de l'UE sur un fond bleu sur une distance de 11 km.

**HUTTEN**

Stadt Schlüchtern

**LAND HAT ZUKUNFT**

Förderverein Huttenor Schwimmbad e.V.

**Kreissparkasse Schlüchtern**

**Raiffeisenbank Fulda eG**

**SDW Schutzgemeinschaft Deutscher Wald**  
Bezirksverband Schlüchtern e.V.

**Bergrestaurant Heiligenborn**

**HOLZHOF BERGER**  
BRENNHOLZ & HACKSCHNITZEL

**Ihr Metallbau-Team**  
aus dem Bergwinkel

**SV Sparkassen Versicherung**

**Generalagentur Heilmann & Blum**

**Schlachttechnik Stefan Ochs Hutten**

**VNO**  
Verein für Naturkunde in Osthessen

**Martin Lins**  
Tiefbau  
Pflasterarbeiten aller Art

**WELCOME**  
KosmetikInstitut Iris Heimbuch  
Schlöhner / Hohen

**FOTOFREUND**  
STUDIO • WERBUNG • PRINTSERVICE • SOCIAL MEDIA

**HessenForst**  
MEINER WALD. MEINER HERZSCH. Forstamt Schlüchtern

**Oliver Jestädt**  
Meisterbetrieb  
Heizung • Sanitär • Bäderarbeiten • Spenglerarbeiten

Der europäische Kulturweg im Schlüchterner Stadtteil Hutten wurde realisiert im Rahmen des EU-Projekts »Pathways to Cultural Landscapes« mit Unterstützung von: Stadt Schlüchtern, Hessische Staatskanzlei Förderprogramm »Starkes Dorf – Wir machen mit!«, Main-Kinzig-Kreis, Schutzgemeinschaft Deutscher Wald Bezirksverband Schlüchtern e.V., Kreissparkasse Schlüchtern, VR-Bank Fulda, Dr. Constantin von Brandenstein, Feriendorf und Bergrestaurant Heiligenborn, Berger Bioenergie, SV Sparkassen Versicherung Generalagentur Heilmann & Blum, Heiko Liebert Metallbau, Schlachttechnik Stefan Ochs, Kosmetikinstitut Iris Heimbuch, Heizung u. Haustechnik Oliver Jestädt, Martin Lins Pflaster- u. Tiefbauarbeiten, Verein für Naturkunde in Osthessen sowie Foto Freund Schlüchtern, Rolf Jirowetz, Franz Müller, Hans-Jürgen Schwarz, Dr. Günter Bornholdt, Dr. Georg-Wilhelm Hanna, Landesbetrieb HessenForst Forstamt Schlüchtern und der AG Kulturweg Hutten.

Archäologisches Spessart-Projekt  
www.spessart-mainland.de

Spessartbund e.V.  
Tel. 0 60 21 / 584 03 43  
63739 Aschaffenburg  
Ludwigstr. 19  
Spessart-Projekt e.V.  
Archäologisches Spessart-Projekt  
www.spessartprojekt.de  
e-Mail: info@spessartprojekt.de

**HUTTEN**

Stadt Schlüchtern

**LAND HAT ZUKUNFT**

Förderverein Huttenor Schwimmbad e.V.

**Kreissparkasse Schlüchtern**

**Raiffeisenbank Fulda eG**

**SDW Schutzgemeinschaft Deutscher Wald**  
Bezirksverband Schlüchtern e.V.

**Bergrestaurant Heiligenborn**

**HOLZHOF BERGER**  
BRENNHOLZ & HACKSCHNITZEL

**Ihr Metallbau-Team**  
aus dem Bergwinkel

**SV Sparkassen Versicherung**

**Generalagentur Heilmann & Blum**

**Schlachttechnik Stefan Ochs Hutten**

**VNO**  
Verein für Naturkunde in Osthessen

**Martin Lins**  
Tiefbau  
Pflasterarbeiten aller Art

**WELCOME**  
KosmetikInstitut Iris Heimbuch  
Schlöhner / Hohen

**FOTOFREUND**  
STUDIO • WERBUNG • PRINTSERVICE • SOCIAL MEDIA

**HessenForst**  
MEINER WALD. MEINER HERZSCH. Forstamt Schlüchtern

**Oliver Jestädt**  
Meisterbetrieb  
Heizung • Sanitär • Bäderarbeiten • Spenglerarbeiten

Der europäische Kulturweg im Schlüchterner Stadtteil Hutten wurde realisiert im Rahmen des EU-Projekts »Pathways to Cultural Landscapes« mit Unterstützung von: Stadt Schlüchtern, Hessische Staatskanzlei Förderprogramm »Starkes Dorf – Wir machen mit!«, Main-Kinzig-Kreis, Schutzgemeinschaft Deutscher Wald Bezirksverband Schlüchtern e.V., Kreissparkasse Schlüchtern, VR-Bank Fulda, Dr. Constantin von Brandenstein, Feriendorf und Bergrestaurant Heiligenborn, Berger Bioenergie, SV Sparkassen Versicherung Generalagentur Heilmann & Blum, Heiko Liebert Metallbau, Schlachttechnik Stefan Ochs, Kosmetikinstitut Iris Heimbuch, Heizung u. Haustechnik Oliver Jestädt, Martin Lins Pflaster- u. Tiefbauarbeiten, Verein für Naturkunde in Osthessen sowie Foto Freund Schlüchtern, Rolf Jirowetz, Franz Müller, Hans-Jürgen Schwarz, Dr. Günter Bornholdt, Dr. Georg-Wilhelm Hanna, Landesbetrieb HessenForst Forstamt Schlüchtern und der AG Kulturweg Hutten.

Archäologisches Spessart-Projekt  
www.spessart-mainland.de

Spessartbund e.V.  
Tel. 0 60 21 / 584 03 43  
63739 Aschaffenburg  
Ludwigstr. 19  
Spessart-Projekt e.V.  
Archäologisches Spessart-Projekt  
www.spessartprojekt.de  
e-Mail: info@spessartprojekt.de

EUROPÄISCHE KULTURLANDSCHAFT SPESART

**SCHLÜCHTERN**

ROUTE 1 HUTTEN

**Der Humanist Ulrich von Hutten (1488-1523)**

Das ASP ist beratende NGO am Europarat in Straßburg.

EUROPÄISCHE KULTURLANDSCHAFT SPESART

**SCHLÜCHTERN**

ROUTE 1 HUTTEN

**Der Humanist Ulrich von Hutten (1488-1523)**

Das ASP ist beratende NGO am Europarat in Straßburg.

EUROPÄISCHE KULTURLANDSCHAFT SPESART

**SCHLÜCHTERN**

ROUTE 1 HUTTEN

**Der Humanist Ulrich von Hutten (1488-1523)**

Das ASP ist beratende NGO am Europarat in Straßburg.

EUROPÄISCHE KULTURLANDSCHAFT SPESART

**SCHLÜCHTERN**

ROUTE 1 HUTTEN

**Der Humanist Ulrich von Hutten (1488-1523)**

Das ASP ist beratende NGO am Europarat in Straßburg.



Der Humanist Ulrich von Hutten (1488-1523)

# VOM LANDRÜCKEN IN ALLE HIMMELSRICHTUNGEN

Der Kulturweg streift das Flora-Fauna-Habitat Escherts bei Hutten als Naturschutzgebiete »Am Stein« und am Ebertsberg bei Elm, u.a. mit seltenen und geschützten Pflanzen.

Hutten liegt im Grenzbereich: Geographisch mitten auf dem Landrücken zwischen Rhön, Spessart und Vogelsberg, im deshalb so genannten Bergwinkel. Geologisch spielen hier der Basalt als vulkanisches Gestein eine Rolle, ebenso wie Braunkohle und Kalkstein.



Blick vom Heiligenborn auf den Spessart



Breitblättriges Knabenkraut



Aronstab



Fliegen-Ragwurz



Frühlingsplatterbse



Gamander-Ehrenpreis



Kleiner Baldrian



3

## ZEMENTWERK UND BRAUNKOHL

1870 wurde die Zeche Kohlenhof gegründet, um wegen der neuen und äußerst günstigen Bahnbindung die Braunkohlevorkommen zwischen Elm und Hutten auszubeuten. Qualität und Menge der Braunkohle waren zwar gering, doch der Betrieb der nahen 1909 errichteten Zementfabrik erlaubte einen sicheren Absatz. Der dort produzierte Portland-Zement war international aufgrund seiner Reinheit als hochwertig anerkannt. Nach dem Ersten Weltkrieg wurde die Zementfabrik von einem Konkurrenten aufgekauft und 1920 stillgelegt. Deshalb schloss ein Jahr später auch die Kohlegrube. Seither arbeiten auf dem Gelände noch kleine Betriebe.



Zementwerk und Kalksteinbruch um 1910

4

## BAHNHOF ELM

Im 19. Jahrhundert stellte beim Eisenbahnbau die Überwindung von Höhenunterschieden eine große Herausforderung dar. Für eine durchgängige deutsche Nord-Süd-Trasse musste zwischen Bebra und Hanau der 600 m hohe Landrücken überwunden werden. Dies gelang durch die Verlängerung der Strecke mit einer Spitzkehre bei Elm, wo 1868 in der Wildnis ein neuer Bahnhof entstand. 1872 wurde von hier eine weitere Verbindung nach Süden an den Main hergestellt, wodurch ein Bahnknotenpunkt entstand und ein beeindruckendes Empfangsgebäude errichtet wurde. Mit den beiden Landrücken-Tunneln von 1914 und 1986 verlor die Elmer Route ihre Bedeutung. Das im Zweiten Weltkrieg zerstörte Bahnhofsgebäude wurde zwar notdürftig wieder aufgebaut, doch mit der Elektrifizierung der Bahnstrecke in den 1960er Jahren kam das endgültige Aus für den Bahnhof. Die Strecke wird heute hauptsächlich von Güterzügen befahren.

Der Monte Kali bei Neuhof



1

## START AM DORFPLATZ

Seit 2003 steht hier der Gedenkstein mit dem Wappen der bis 1969 selbstständigen Gemeinde Hutten (Foto). 1911 wurde mit der Verrohrung des Elmbachs Raum für den Dorfplatz und für eine Gaststätte geschaffen.

Folgen Sie dem Rundweg mit der Markierung des gelben EU-Schiffchens auf blauem Grund auf einer Länge von 11 km. Die Route ist teilweise anspruchsvoll, gutes Schuhwerk wird gebraucht. Der Startpunkt befindet sich am Parkplatz Ecke Rhönstraße/Flurweg. Sie können von hier aus auch in entgegengesetzter Richtung gehen, um nach einem Kilometer den Aussichtspunkt auf der »Lederhose« zu erreichen.



Die Alte Schule gegenüber der Kirche, in der seit 1991 »Unser Laden« das Dorf versorgt.



2

## KIRCHE IN HUTTEN

Im Mittelalter gehörte Hutten kirchlich zum Kloster Schlüchtern, nach der Reformation zum benachbarten Gundhelm. Das Kirchengebäude von 1558 wurde 1764 durch einen einfachen Barockbau ersetzt. In den 1950er Jahren wurde die Kirche umgestaltet. Zwei Besonderheiten im Innenraum sind der Taufstein von 1587 sowie eine Ehrentafel von 1814 mit den Namen der Teilnehmer an den Napoleonischen Kriegen.



Historische Innenbemalung von 1820/30



Detail am ehemaligen Eingang mit der Jahreszahl des Kirchenneubaus

6

## HEILIGENBORN

Über Jahrhunderte war der Heiligenborn Weidefläche für das Huttener Vieh. In den Fokus der freizeithlichen Nutzung kam das Areal durch das 1921 eingerichtete Sportgelände der 1919 gegründeten SG Hutten. 1924 folgte der Bau des Freibads und nach 1945 trat ein Jugenddorf hinzu, das bis 1969 Jugendorganisationen aus ganz Europa beherbergte. 1956 ging ein Campingplatz in Betrieb, der bis heute zahlreiche Urlauber anzieht. In den 1970er Jahren wurden kleine Ferienhäuser errichtet. Seit 2013 lädt das »KulturWerk Bergwinkel e.V.« hiesige und überregional bekannte Künstlerinnen und Künstler ein, ihre Werke in der Landschaft des Heiligenborns zu präsentieren.



Freibad Heiligenborn

## SCHLÜCHTERN ROUTE 1 HUTTEN



Weglänge Rundweg: 11 km, Außenstation Panorama Stichweg 1 km (einfach)



Überblick zur Elmer Spitzkehre



Empfangsgebäude des Bahnhofs Elm (1873-1945)




Die Elmer Spitzkehre im Modell

5

## BURG BRANDENSTEIN

Erstmals erfahren wir von der Burg 1278 als Würzburger Lehen der Herren von Brandenstein. Die Herren und späteren Grafen von Hanau erhalten die Burg ab 1316. Sie vergeben das Burglehen an die Herren von Eberstein, unter denen 1522 die Burg im Zuge der Ebersteiner Fehde wohl größtenteils zerstört und den Ebersteinern das Lehen 1540 entzogen wurde. Gegen Ende des Jahrhunderts wurde das Gebäude als Renaissance-Schloss und Hanauischer Amtssitz wieder aufgebaut. Nach der Privatisierung im 19. Jahrhundert wechselte das Anwesen mehrfach den Besitzer und wurde 1895 von dem württembergischen General Gustav von Brandenstein als Familiensitz erworben. Seine Frau Mathilde war eine Tochter des Würzburger Mediziners und Japanforschers Philipp Franz von Siebold (Siebold-Museum in der Burg). Sohn Alexander heiratete 1909 Hella Gräfin von Zeppelin. Heute wird die Burg noch immer von der Familie von Brandenstein-Zeppelin bewohnt.

Der Innenhof ist nur bei Führungen für die Öffentlichkeit zugänglich.



Blick von Burg Brandenstein

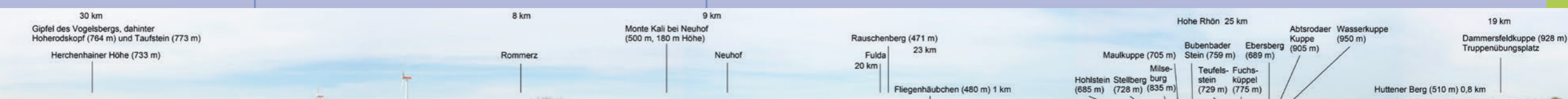
Am Burgtor vor dem äußeren Hof



7

## PANORAMABLICK


Der 13 km lange aus Basalt bestehende Landrücken ist Teil der Rhein-Weser-Wasserscheide. Die höchste Erhebung auf Huttener Gemarkung ist der Huttener Berg mit 510 m. Der Fernblick geht nach Norden und reicht vom Vogelsberg bis zur Rhön im Osten. Ein besonderer Blickfang ist der »Monte Kali« des Kalibergwerks Neuhof, wo seit 1909 in 600 m Tiefe Kalisalz gefördert wird.




Sternmiere




Salomonsiegel



Sumpfdotterblume



Vergissmeinnicht



Weißdorn



Wildpfeil