

# Gemeinde Priesendorf BayGibitR-1 Fördersteckbrief






Priesendorf

Die Karte dient nur der Visualisierung  
Verbindlich ist die Straßenliste

Geobasisdaten © Bayerische Vermessungsverwaltung

## Fördersteckbrief

-  Erschließungsgebiete
- Anschlusspunkt privat [52]**
  -  geforderte Bandbreite  
FTTB mind. 200 Mbit/s symmetrisch
- Anschlusspunkt gewerblich [20]**
  -  geforderte Bandbreite  
FTTB mind. 1 Gbit/s symmetrisch

Stand: 25.08.2023

Version: 1.0

**Reuther NetConsulting**  
Glasfaser - Internet - Digitalisierung - Sicherheit

